

«СОГЛАСОВАНО»

Администрация муниципального  
образования г. Каменск-Уральский



«СОГЛАСОВАНО»

Начальник ОМО «Управление образования  
г. Каменска-Уральского»

« » 20\_\_ г.

И.В. Малашенко



«УТВЕРЖДАЮ»

Директор МБОУ «СОШ № 32»

«*И.В. Спиридонова*» 20 *15* г.



Н.Г. Спиридонова

# ПАСПОРТ

## дорожной безопасности

*муниципального бюджетного образовательного  
учреждения «СОШ № 32»*

г. Каменск-Уральский

2015 год

**Общие сведения**

Муниципальное бюджетное учреждение «Средняя общеобразовательная школа №32»

**Юридический адрес:** 623409, Свердловская обл., Каменск-Уральский, ул. Ленина, 208.

**Фактический адрес:** 623409, Свердловская обл., Каменск-Уральский, ул. Ленина, 208.

Директор школы №32	Спиридонова Надежда Георгиевна 8(3439)341-342
Заместитель директора по воспитательной методической работе	Гоголева Марина Александровна 8(3439)341-342
Ответственный за мероприятия по профилактике детского травматизма	Корелина Тамара Константиновна 8-912-630-6917
Ответственные работники Управления образования	Анисимова Ирина Владимировна 8 (3439)396-214
Ответственные работники от ГИБДД МО МВД России «Каменск-Уральский»	Госинспектор РЭО ГИБДД МО МВД России «Каменск-Уральский», старший лейтенант полиции Санников Денис Юрьевич 8-950-655-6849

Руководитель или ответственный  
работник дорожно-эксплуатационной  
организации, осуществляющей  
содержание улично-дорожной сети (УДС)

**Директор МКУ «Управление городского хозяйства» Злыдников Ю.П., Исетская, 1а,  
тел. 39-98-88**

Работник дорожно-эксплуатационной  
организации, осуществляющей  
содержание технических средств  
движения (ТСОДД)

**МКУ «Управление городского хозяйства» Злыдников Ю.П., Исетская, 1а,  
тел. 39-98-88**

Количество детей в МБОУ «СОШ № 32»:	<b>230 человек</b>
Наличие уголка по БДД:	<b>имеются на 1 и 2 этажах</b>
Наличие автогородка (площадки) по БДД:	<b>имеется площадка у центрального входа в школу</b>
Наличие автобуса:	<b>на балансе ОУ не имеется автобуса, осуществляющего перевозку детей</b>
Время работы школы:	<b>С 08.00 до 15.00</b>

**Телефоны оперативных служб:**

Единый телефон спасения – 01

Скорая помощь – 02

ФСБ 32-44-50

ОВО 32-22-25

МЦС 36-47-25

ГИБДД (дежурная часть) 32-35-93, 32-33-45

## Содержание

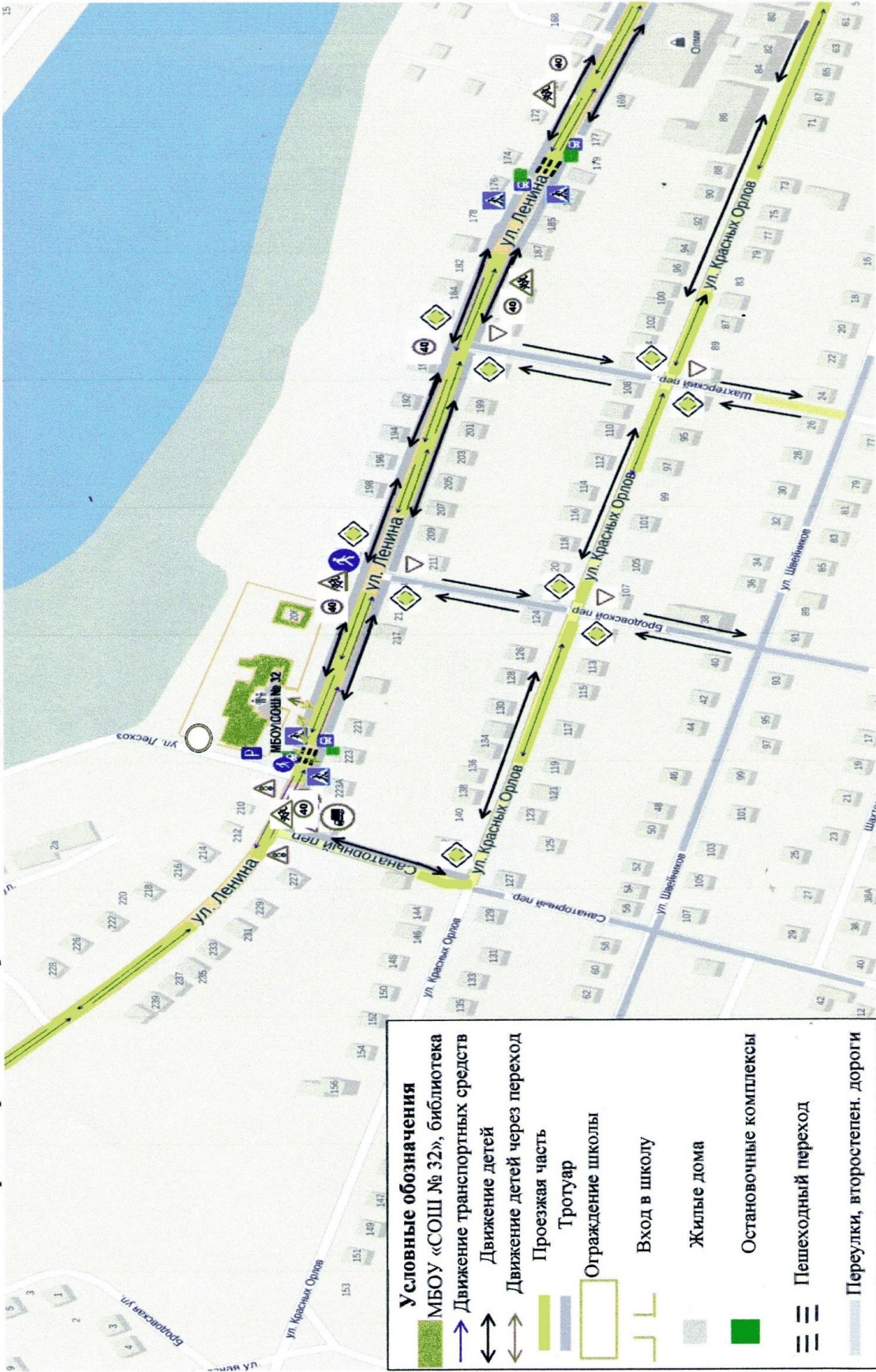
### I. План-схемы МБОУ «СОШ № 32».

1. Район расположения МБОУ «СОШ № 32», пути движения транспортных средств и детей (обучающихся, воспитанников). Карта № 1.
2. Организация дорожного движения в непосредственной близости от образовательного учреждения с размещением соответствующих технических средств организации дорожного движения, маршруты движения детей и расположение парковочных мест. Карта № 2.
3. Маршруты движения организованных групп детей от МБОУ «СОШ № 32» до бассейна «У трёх пещер». Карта № 3.
4. Пути движения транспортных средств к местам разгрузки/погрузки и рекомендуемые безопасные пути передвижения детей по территории образовательного учреждения. Карта № 4.

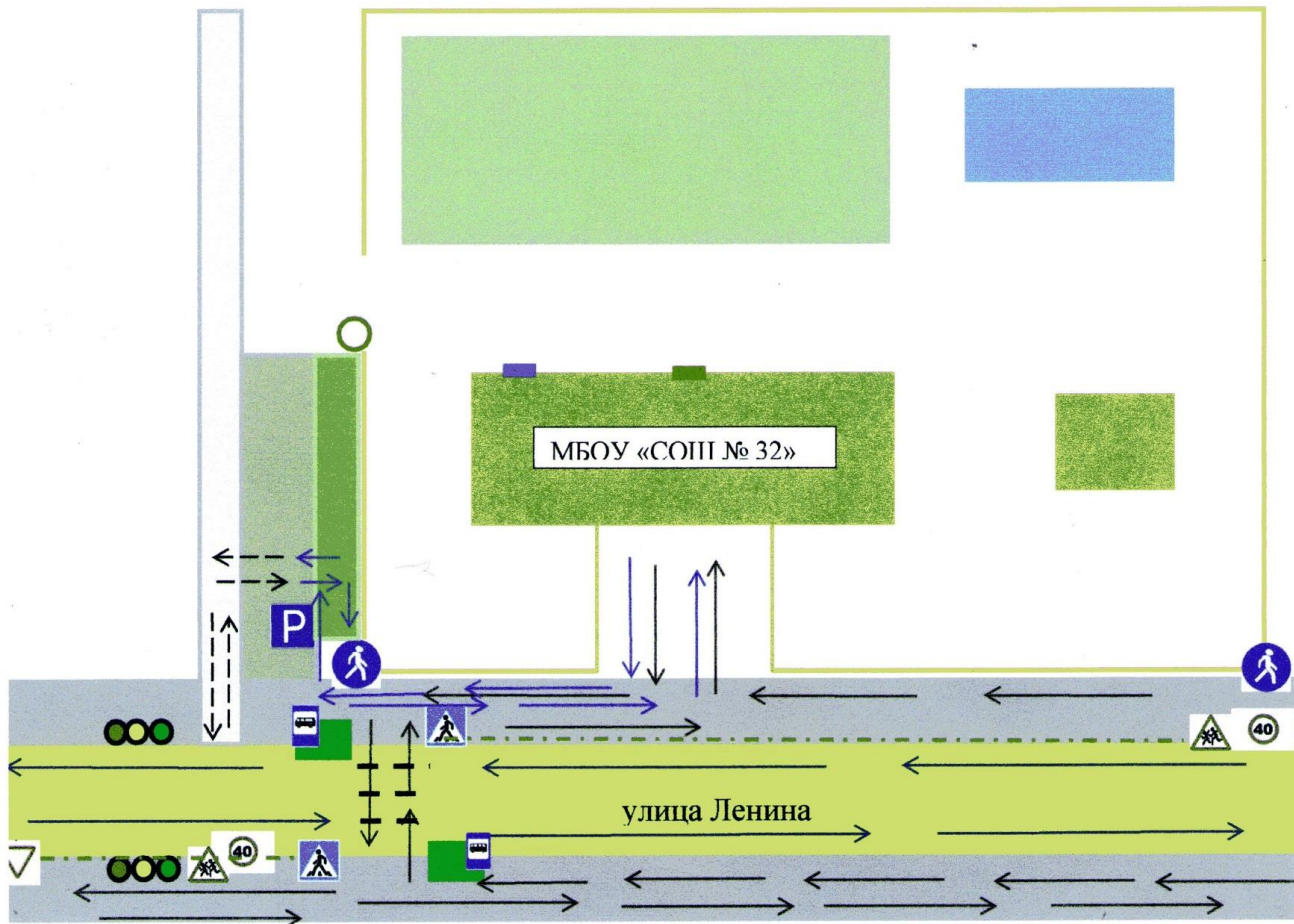
### II. Приложения

1. План-схема пути движения транспортных средств и детей (обучающихся, воспитанников) при проведении дорожных ремонтно-строительных работ вблизи образовательного учреждения.
2. Особо опасные места движения детей по улицам и через перекрестки.
3. ОДМ 218.6.014-2014 (выдержки из документа)
















1. Схема организации дорожного движения в непосредственной близости от образовательного учреждения с размещением соответствующих технических средств организации дорожного движения, маршрутов движения детей и расположения парковочных мест (карта 1)



**2. Схема организации дорожного движения в непосредственной близости от образовательного учреждения с размещением соответствующих технических средств организации дорожного движения, маршрутов движения детей и расположения парковочных мест**



**Условные обозначения**

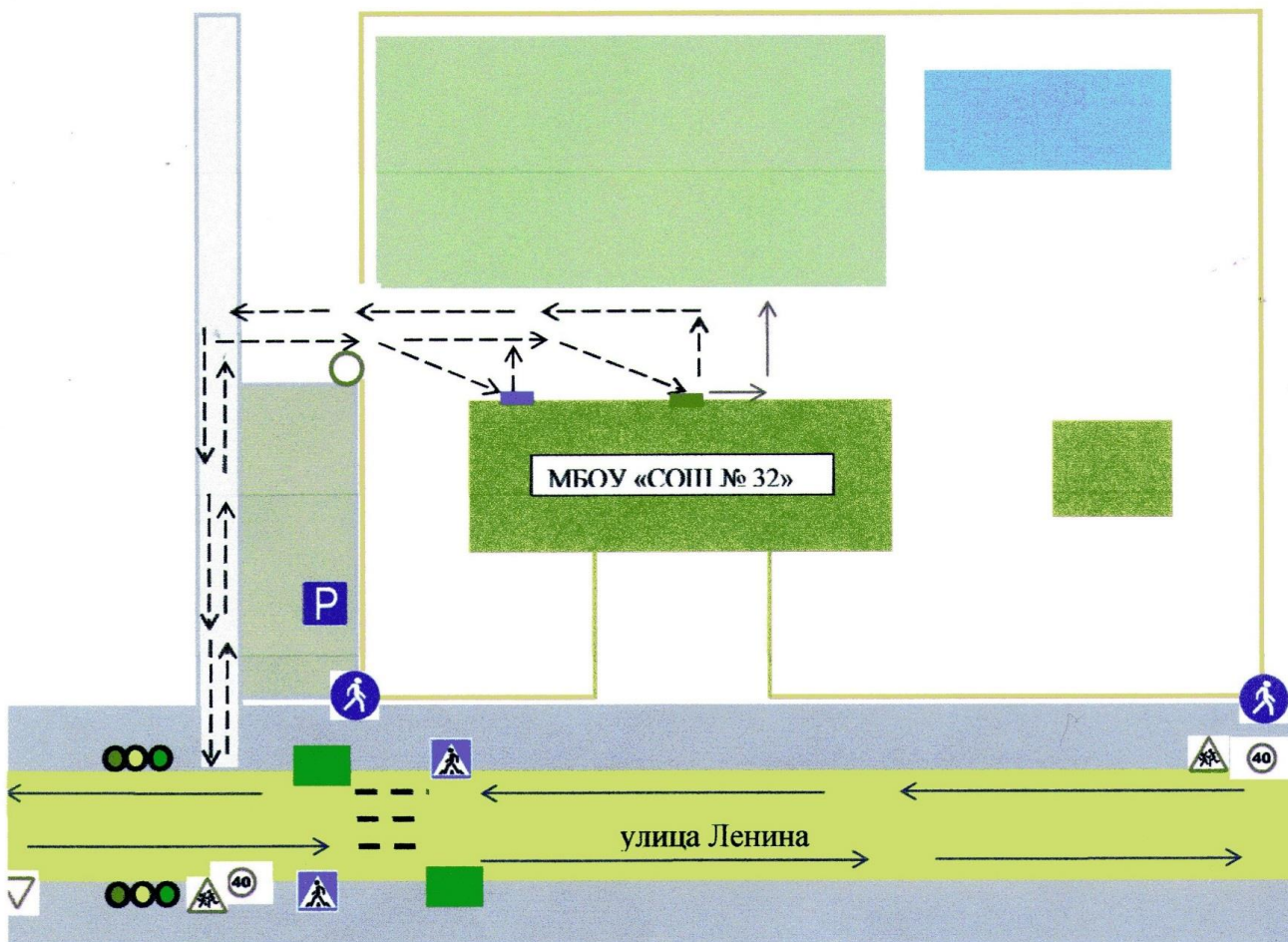
- |   |  |   |                            |
|---|--|---|----------------------------|
|  | МБОУ «СОШ № 32», библиотека            |  | Второстепенная дорога      |
|  | Спортивная площадка                    |  | Пешеходный переход         |
|  | Складское помещение                    |  | Движение детей от парковки |
|  | Парковка                               |  | Неасфальтированная дорожка |
|  | Остановочный комплекс                  |  | Пешеходное ограждение      |
|  | Проезжая часть                         |   |                            |
|  | Тротуар                                |   |                            |
|  | Движение транспорта по улице           |   |                            |
|  | Движение транспорта к парковке у школы |   |                            |
|  | Движение детей                         |   |                            |

### 3. Маршруты движения организованных детей

от МБОУ «СОШ № 32» до бассейна «У Трех пещер» (карта 3)



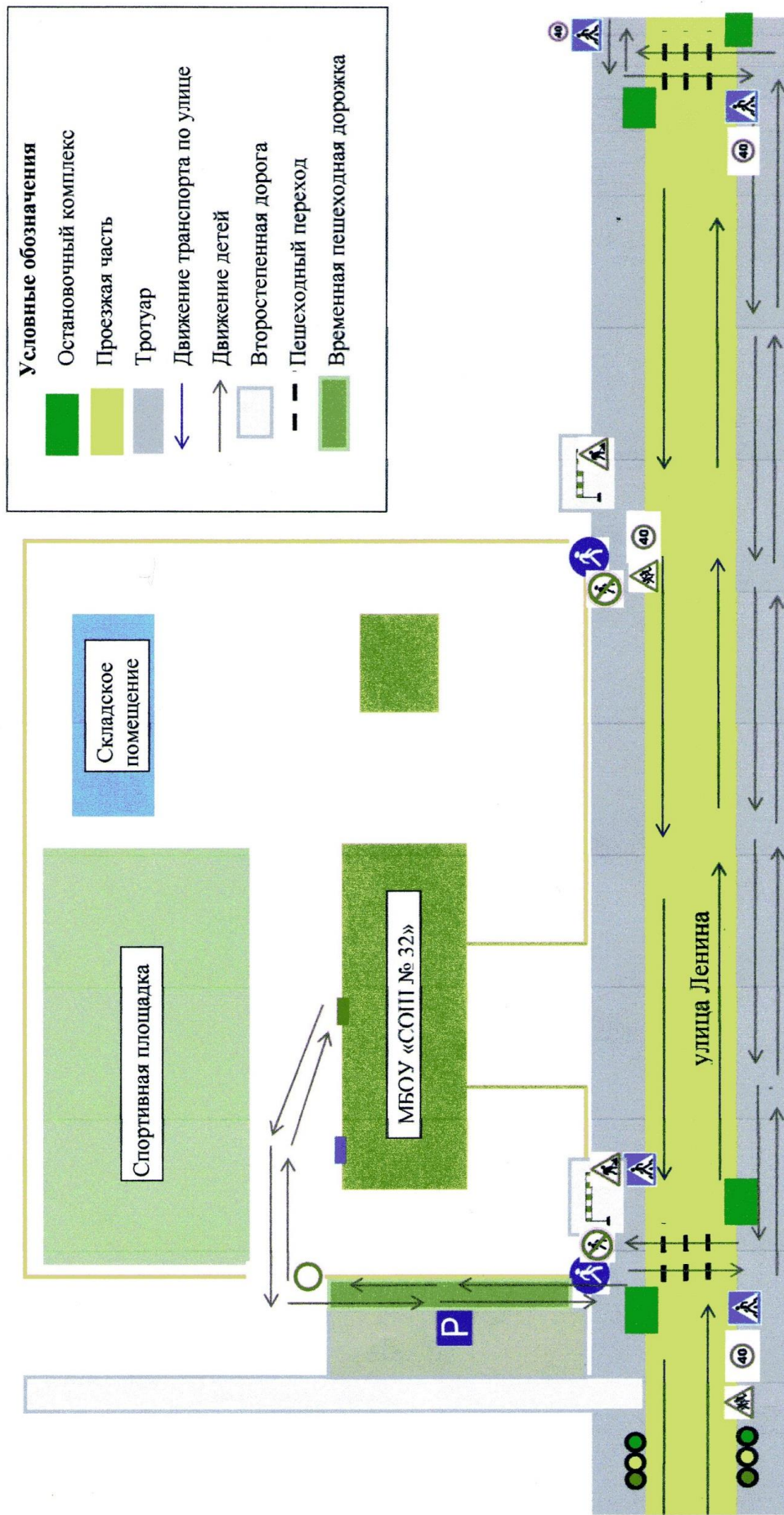
**4. Пути движения транспортных средств к местам разгрузки/погрузки и рекомендуемые безопасные пути передвижения детей по территории образовательного учреждения**



Условные обозначения			
	МБОУ «СОШ № 32», библиотека		Второстепенная дорога
	Спортивная площадка		Пешеходный переход
	Складское помещение		
	Парковка		
	Остановочный комплекс		
	Проезжая часть		
	Тротуар		
	Движение транспорта по улице		
	Движение транспорта на территории школы		
	Движение детей		



**План-схема пути движения транспортных средств и детей (обучающихся, воспитанников) при проведении дорожных ремонтно-строительных работ вблизи МБОУ «СОШ № 32»**



# БЕЗВОЛАСНЫЙ ПУТЬ

ДОМ -

ШКОЛА

ДОМ.

